コース案内

健脚者向け

■愛宕山・難台山・吾国山縦走コース・・・約6時間
岩間駅を起点として、福原駅までの縦走コース。
アップダウンのあるコース。

■自然林を歩くみち・・・約4時間30分
旧・片庭バス停から羽黒駅までを歩くコース。
高峯山からの眺望は最高。

中級者向け

■愛宕山・難台山コース・・・約4時間
愛宕山の駐車場を起点として、難台山を往復するコース。
岩間駅を起点とすれば約6時間。
また、マイカーを利用すれば、団子石峠を起点とすることもできる。

■吾国山コース・・・約4時間
福原駅から吾国山を往復するコース。

■すずらん群生地・難台山コース・・・約3時間
長沢地区を起点として、すずらん群生地を経由し、難台山を往復するコース。

初心者向け

■愛宕山・南山展望台コース・・・約1時間30分
愛宕山を起点として、南山展望台を往復するコース。
岩間駅を起点とすれば約3時間30分。

■道祖神峠・吾国山コース・・・約1時間30分
道祖神峠または洗心館から吾国山を往復するコース。
山頂には、カタクリの群生が見られる。

■館岸山コース・・・約4時間
上郷の花園地区を起点として、里山を歩くコース。

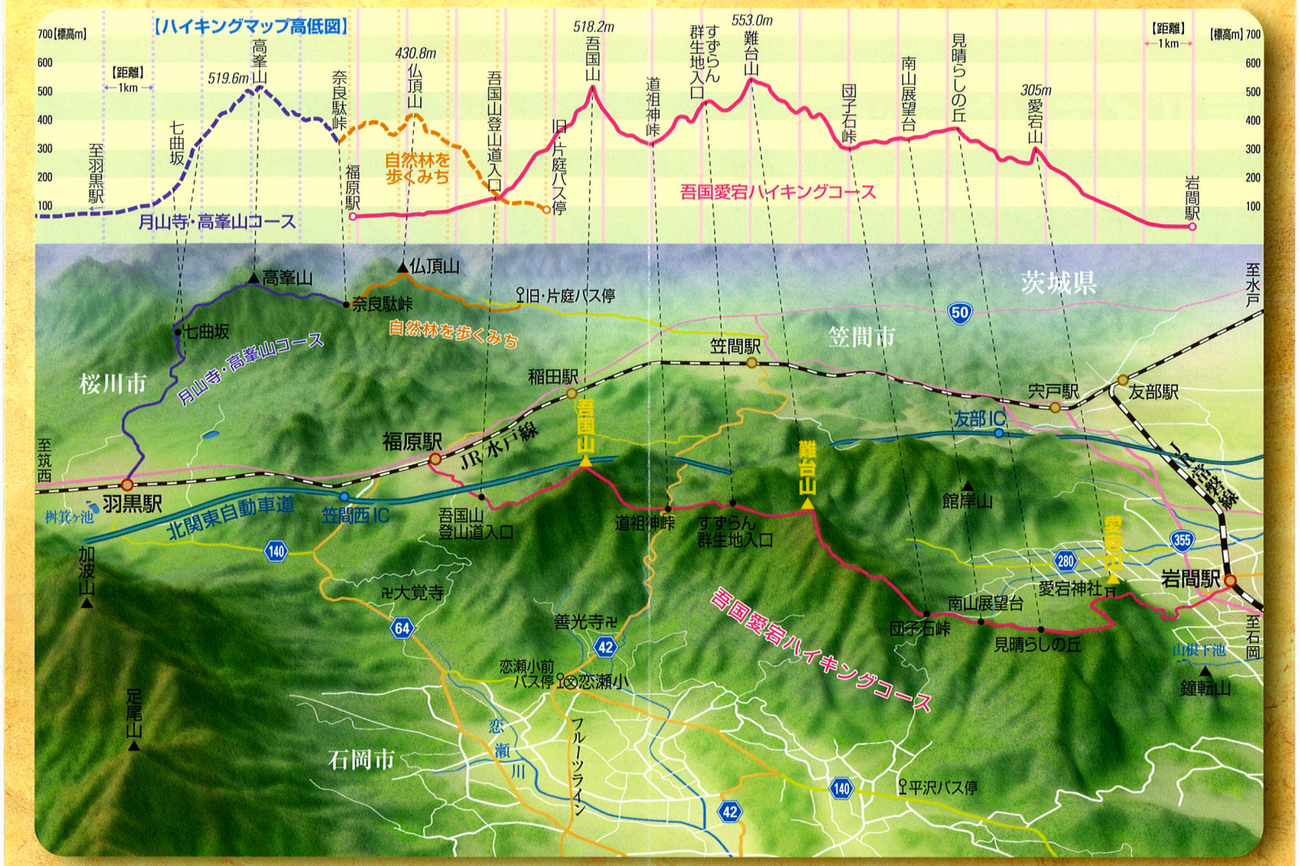

鳥瞰図の作成にあたっては、国土地理院発行の数値地図50mメッシュ（標高）及びDAN杉本氏作成の「カシミール3D」を使用しています。

笠間・吾国愛宕 ハイキングマップ

コースの見どころ

【吾国愛宕ハイキングコース】

福原駅 → 大覚寺 → 吾国山 → 善光寺（恋瀬小前バス停へ） → 道祖神峠 → 難台山

カタクリ群生地
花は茎の先に1個下を向いて咲き、可憐で美しい。
笠間市指定文化財に登録されている。
3月下旬から4月上旬が見ごろです。

すずらん群生地
日本古来のすずらんで、葉の下にひっそりと花を咲かせる。4月下旬から5月上旬が見ごろです。



屏風岩



獅子ヶ鼻

団子石

鳴滝 → 平沢バス停へ

館岸山 → 見晴らしの丘 → 鐘転山

南山展望台
関東平野が一望でき、富士山、筑波山、霞ヶ浦の眺望が見られる。

スカイロッジ
ヒノキの香り豊かなログハウス。バーベキュー設備も完備。

愛宕山 → 愛宕神社 → 岩間駅

【自然林を歩くみち】

旧・片庭バス停 → 仏頂山 → 奈良駄峠 → 高峯山 → 羽黒駅 / 岩瀬駅

磯部桜川公園

楞厳寺山門
国指定重要文化財で、建立は室町時代中期とされている。

楽しいハイキングをするために

① 事前にコースを充分検討し、時間的に余裕のあるスケジュールを組みましょう。
② 地形と地図をよく見比べながら歩き、常に現在地が確認できるようにしましょう。
③ 道がおかしいと思ったら、間違いのないところまで戻りましょう。
④ 大雨や降雪の後は、滑りやすく、凍結して危険なところもありますので注意しましょう。
⑤ 植物や鉱物を採ったり傷つけたりしないようにしましょう。
⑥ 標識、案内板、休息所、トイレなどの施設を大切にしましょう。
⑦ 自分で出したゴミは、持ち帰りましょう。
⑧ 決められた場所以外での喫煙はやめて、山火事を起こさないように注意しましょう。
⑨ ハイキングコースへの自動車やオートバイの乗り入れはできません。

お問合せ先

笠間・吾国愛宕県立自然公園協議会

笠間市役所商工観光課	0296-77-1101
石岡市役所商工観光課	0299-23-1111
桜川市役所商工観光課	0296-58-5111